


СОГЛАСОВАНО
Руководителю Управления
образования Администрации Зырянского
района

«  А.А. Алексеев
2022 г.

СОГЛАСОВАНО
Начальник ОГИБДД ОМВД России по
Зырянскому району УМВД России по Томской
области

«  » 
2022 г.

УТВЕРЖДАЮ
Директор Муниципального автономного
образовательного учреждения
дополнительного образования «Детско-
юношеская спортивная школа»
«  В.С. Сутягин
2022г.



ПАСПОРТ

Дорожной безопасности образовательного учреждения
(типовой)

Муниципального автономного образовательного учреждения дополнительного
образования «Детско-юношеская спортивная школа»

2022г.

Руководитель или ответственный
Работник дорожно-эксплуатационной
Организации, осуществляющей
Содержание технических средств
Организации дорожного движения (ТСОДД)

(Фамилия, Имя, Отчество)

(телефон)

Количество учащихся: 245

Наличие уголка по БДД: с. Зырянское ул. Чапаева 29

Наличие авто городка (площадки) по БДД: нет

Наличие автобуса в образовательном учреждении: один

Владелец автобуса: Администрация Зырянского района

Время занятий в образовательном учреждении:

1-ая смена: 8.30-14.00 (период)

2-ая смена: 15.00-20.00 (период)

Телефон оперативных служб:

01-101

02-102

03-103

Содержание

I. План-схемы образовательного учреждения.

1. Район расположения образовательного учреждения, пути движения транспортных средств и детей (обучающихся, воспитанников),
2. Организация дорожного движения в непосредственной близости от образовательного учреждения с размещением соответствующих технических средств организации дорожного движения, маршруты движения детей и расположение парковочных мест.
3. Маршруты движения организованных групп детей от образовательного учреждения к стадиону парка или спортивно-оздоровительному комплексу.
4. Пути движения транспортных средств к местам разгрузки/погрузки и рекомендуемые безопасные пути передвижения детей по территории образовательного учреждения

II. Информация об обеспечении безопасности перевозок детей специальным транспортом средством (автобусом).

1. Общие сведения.
2. Маршрут движения автобуса до образовательного учреждения.
3. Безопасное расположение остановки автобуса у образовательного учреждения.

III. Приложения.

План-схема пути движения транспортных средств и детей (обучающихся, воспитанников) при проведении дорожных ремонтно-строительных работ вблизи образовательного учреждения.

III. Информация об обеспечении безопасности перевозок детей специальным транспортным средством (автобус)

1. Сведения о водителе автобуса

Водитель автомобиля: Отинов Николай Витальевич

Марка: FORD

Модель: TRANZIT TST41D

Государственный регистрационный знак: Е 021 ХУ 70

Год выпуска: 2014

Количество мест в автобусе: 16

Соответствия конструкции требованиям, предъявляемым к школьным автобусам, соответствует

Водитель автомобиля: Шайдо Михайл Николаевич

Марка: ПАЗ

Модель: ПАЗ 32051

Государственный регистрационный знак: С 319 ЕМ 70

Год выпуска: 2011

Количество мест в автобусе: 22

Соответствия конструкции требованиям, предъявляемым к школьным автобусам, соответствует

Водитель автомобиля: Отинов Александр Витальевич

Марка: ПАЗ

Модель: ПАЗ 32051

Государственный регистрационный знак: Е 909 ТМ 70

Год выпуска: 2013

Количество мест в автобусе: 22

Соответствия конструкции требованиям, предъявляемым к школьным автобусам, соответствует

Водитель автомобиля: Дутчак Дмитрий Николаевич

Марка: ПАЗ

Модель: ПАЗ 320538

Государственный регистрационный знак: К 859 РХ 70

Год выпуска: 2018

Количество мест в автобусе: 22

Соответствия конструкции требованиям, предъявляемым к школьным автобусам, соответствует

2. Организационно-техническое обеспечение

Лицо, ответственное, за обеспечение безопасности дорожного движения Администрация Зырянского района

3. Сведения о владельца автобуса

Собственник Администрация Зырянского района

Юридический адрес владельца: Томская область, Зырянский район с. Зырянское ул. Советская, 10

Фактический адрес владельца: Томская область, Зырянский район с. Зырянское ул. Советская, 10

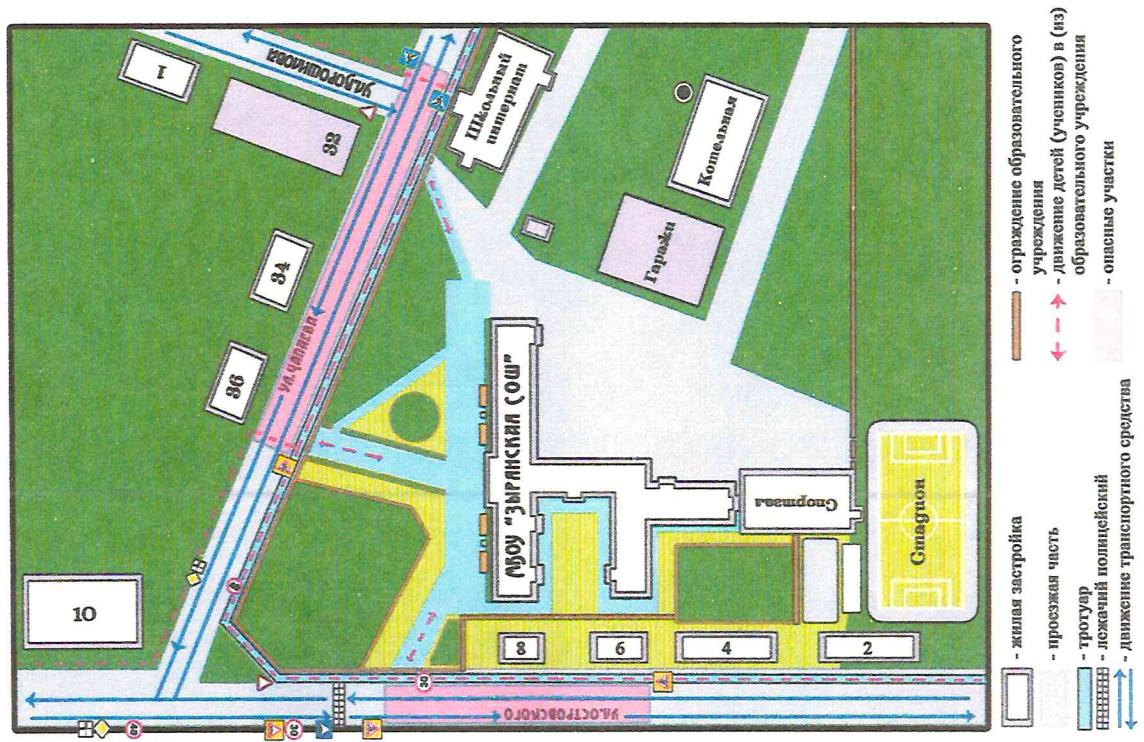
Телефон ответственного лица 3814160212

Руководитель или ответственный
работник дорожно-эксплуатационной

1. План-схемы образовательного учреждения

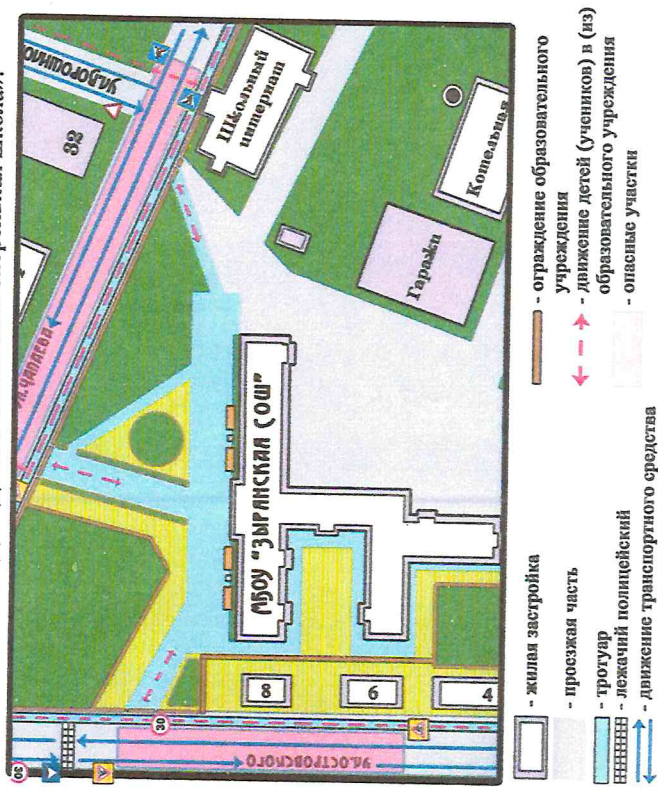
1. Район расположения образовательного учреждения, пути движения транспортных средств и детей (обучающихся, воспитанников)

Схема МАOU ДО «Детско-юношеская спортивная школа»:

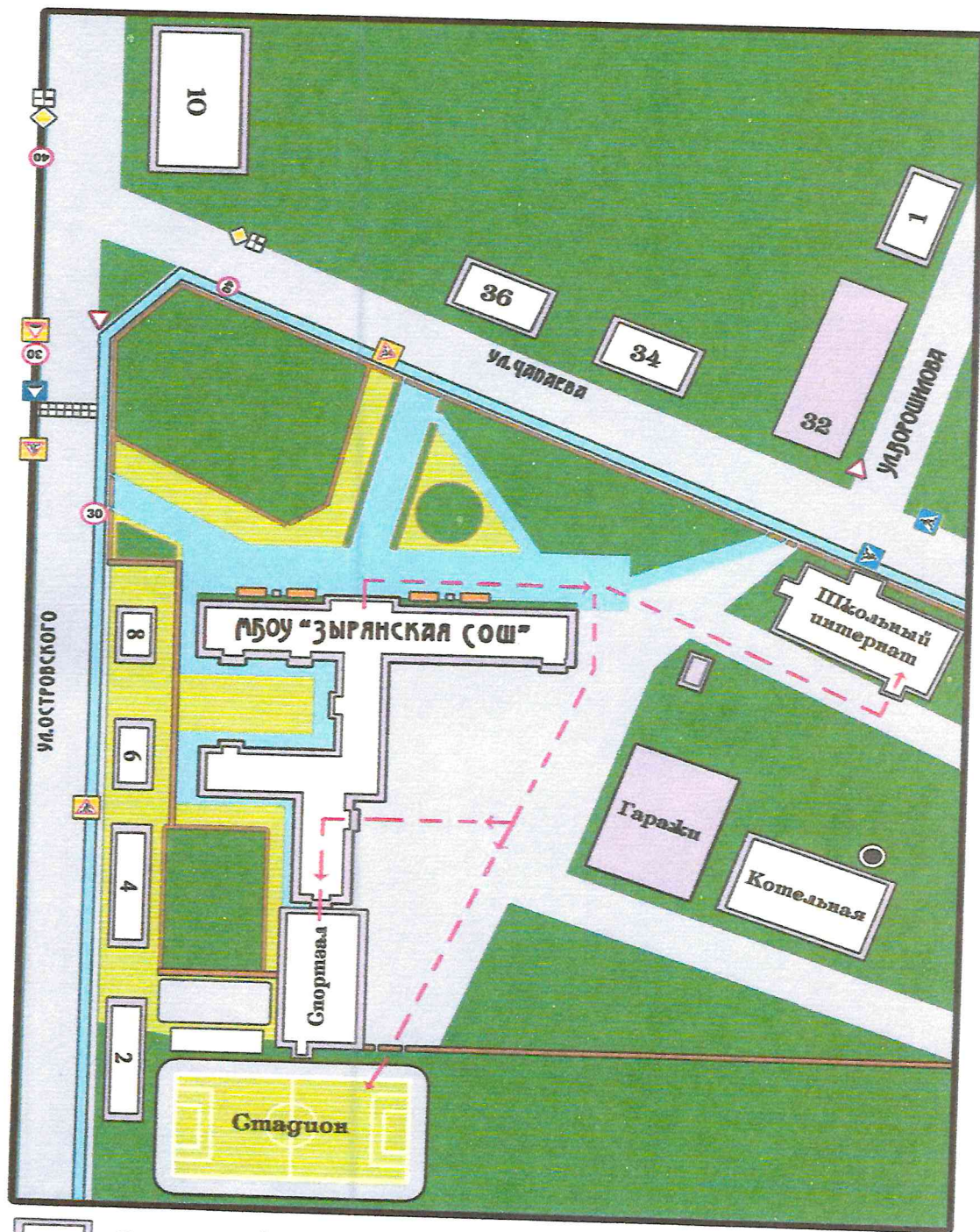






2. Схема организации дорожного движения в непосредственной близости от образовательного учреждения с размещением соответствующих технических средств организации дорожного движения, маршрутов движения детей и расположения парковочных мест



Схема МАОУ ДО «Детско-юношеская спортивная школа»:



3. Маршруты движения организованных групп детей от образовательного учреждения к стадиону, парку или спортивно-оздоровительному комплексу
 Схема МАОУ ДО «Детско-юношеская спортивная школа:



-  - жилая застройка
-  - проезжая часть
-  - тротуар
-  - лежащий полицейский

-  - ограждение образовательного учреждения
-  - направление безопасного движения группы детей к стадиону, спортивному залу или в школьный интернат

4. Пути движения транспортных средств к местам разгрузки/погрузки и рекомендуемые безопасные пути передвижения детей по территории образовательного учреждения

Схема МАОУ ДО «Детско-юношеская спортивная школа»:

